

Naučná stezka T. G. Masaryka

Trasa: náměstí Valašské Meziříčí – Píšková – památník TGM – PP Jarcovská kula (geologický objekt) – Valašské Meziříčí

Počet zastavení: 12

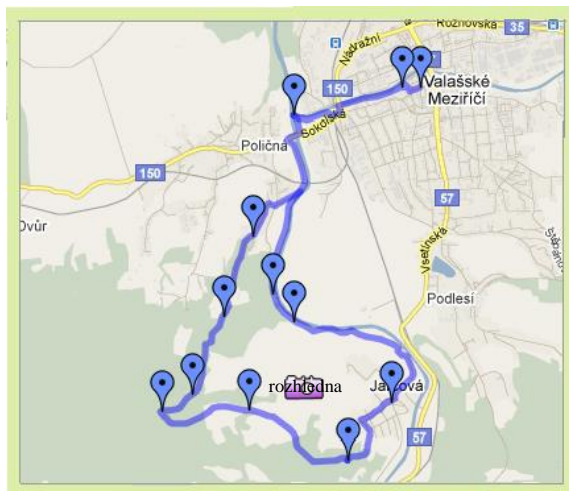
Délka trasy: 12 km, okružní stezka s místním stoupáním

Stezka, která návštěvníky seznamuje s přírodou a historií Valašského Meziříčí a okolí, je pojmenována podle prvního československého prezidenta T. G. Masaryka, který zde začínal svou politickou kariéru. Trasa startuje na náměstí ve Valašském Meziříčí, pokračuje kolem zámku Žerotinů a dále podél Rožnovské Bečvy až k jejímu soutoku s Vsetínskou Bečvou. Odtud po červené turistické značce vede přes obec Poličnou do sedla pod Píškovou v Hostýnských vrších. Zde pokračuje po žluté, míjí skalní útvar Jarcovská kula a obec Jarcovou, pak se podél Vsetínské Bečvy vrací zpátky do Valašského Meziříčí.

Stezka je vhodná pro rodiče s dětmi, děti školního věku, důchodce i ostatní k víkendovému aktivnímu odpočinku. Dá se projet i na horském kole.

Jednotlivá zastavení:

1. Náměstí
2. Zámek Žerotinů
3. Soutok Bečev
4. Poličná – U Kaple
5. Lesní hospodářství
6. Janíčková studánka pod Píškovou
7. Pomníček T. G. Masaryka
8. Panoramatická mapa – nad Bražisky
9. PP Jarcovská kula
10. Obec Jarcová
11. PP Bražiska
12. U Řeky



Naučná stezka Jana Karafiáta

Trasa: Valašské Meziříčí – nádraží ČD, Velká Lhota, Bystřička přehrada

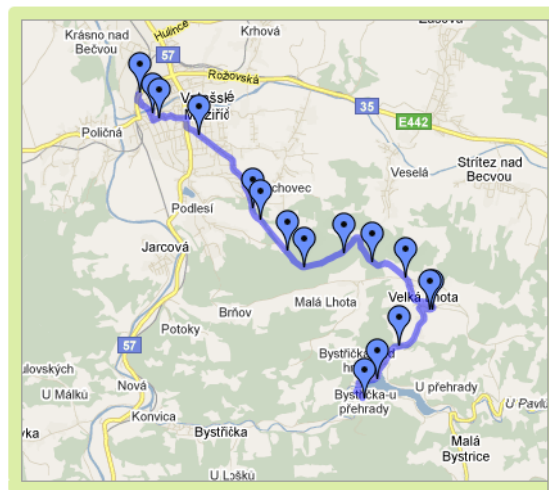
Počet zastavení: 16

Délka trasy: 14 km

Stezka se nachází ve městě Valašské Meziříčí. Trasa začíná u vlakového nádraží ve Valašském Meziříčí, vede kolem kostela sv. Trojice, přes park Botanika a pokračuje přes Štěpánov, odkud je krásný výhled na hřebeny Veřovických vrchů, dále na Podhájí, kde je dochována květnatá louka z doby valašské kolonizace, a odtud po neznámé sváznici na Háj. Po napojení na žlutou turistickou značku je stezka vedena na Velkou Lhotu k historicky cennému dřevěnému tolerančnímu kostelu, kde v letech 1875–95 působil evangelický farář Jan Karafiát, autor známých Broučků, kterému byla naučná stezka věnována. Z Velké Lhoty pak trasa pokračuje po modré značce k hrázi přehrady Bystřička, která je turisticky atraktivní oblastí a kde je možno trasu ukončit na autobusové zastávce u hotelu Klenov.

Jednotlivá zastavení:

1. Nádraží
2. Kostel svatě Trojice
3. Park Botanika
4. Valašské Athény
5. Štěpánov – panoramatická mapa
6. Podhájí – luční společenstva
7. Podhájí – živočišné v lese
8. Pod Malou Lhotou
9. Pod Hájem – studánka
10. Obec Velká Lhota
11. Nad obcí Veselá – les
12. Velká Lhota – toleranční kostel
13. Velká Lhota – fara
14. Velká Lhota – sesuv
15. Podhájí – živočišné v lese
16. Bystřička přehrada – u hráze



Naučná stezka Veřovické vrchy

Trasa: Valašské Meziříčí – aut. nádraží, Krhová, hřeben Veřovických vrchů, chata Velký Javorník

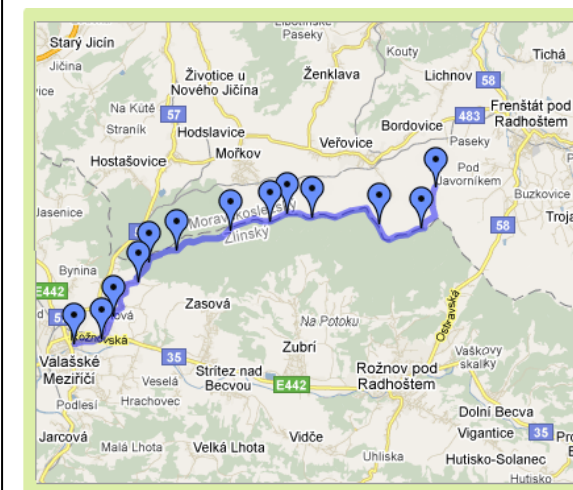
Počet zastavení: 13

Délka trasy: 20 km

Naučná stezka Veřovické vrchy vede z autobusového nádraží ve Valašském Meziříčí souběžně se žlutou turistickou značkou přes obec Krhová na hřeben Veřovických vrchů, po němž pokračuje souběžně s červenou značkou až k turistické chatě na Velkém Javorníku (917,8 m n. m.). V roce 2006 byla prodloužena do Frenštátu pod Radhoštěm (NS Velký Javorník).

Jednotlivá zastavení:

1. Valašské Meziříčí – autobusové nádraží
2. Valašské Meziříčí – sklárny
3. Krhová – střed obce u kapličky
4. Jehličná – u hospody
5. Jehličná – U Obrázku
6. Pod Trojačkou – hranice Městských lesů
7. Přírodní rezervace Trojačka
8. Přírodní rezervace Huštýn
9. Výhledové místo mezi Krátkou, rozc., a Huštýnem, rozc.
10. Krátká – rozcestí se žlutou značkou
11. Rozcestí s modrou značkou pod Kameničkou
12. Prameny Jičínky
13. Velký Javorník



Bezbariérová naučná stezka pro tělesně postižené a matky s kočárky

Trasa: areál bývalých kasáren Valašské Meziříčí

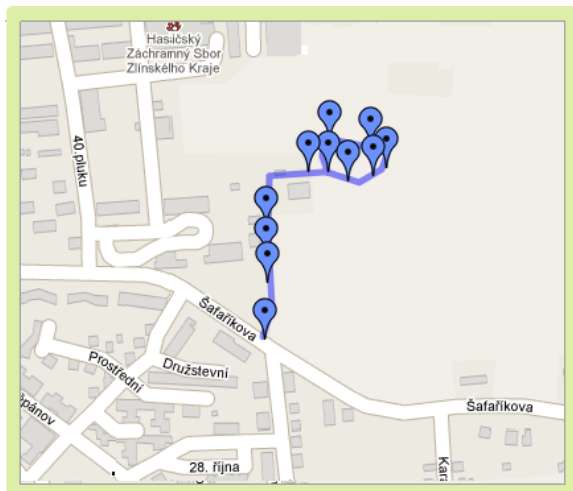
Počet zastavení: 11

Délka trasy: 800 metrů

Naučná stezka vedoucí okolím rybníčku na vojenském cvičišti bývalých kasáren ve Valašském Meziříčí je upravena pro tělesně postižené na vozíčcích a pro rodiny s kočárky a malými dětmi. Na trase dlouhé asi 800 metrů je celkem 11 zastavení. Začíná poblíž křižovatky ulic Šafaříkova a Bezručova a je v provozu od jara do podzimu.

Jednotlivá zastavení:

1. Naučná stezka bezbariérová – úvodní tabule
2. Starý sad ovocných dřevin
3. Přikrmování ptáků na krmítku
4. Podporujeme ptáky hnízdicí v dutinách
5. Rostliny v okolí
6. Ptáci na rybníku a v okolí
7. Vážky
8. Vodní bezobratlí živočichové
9. Vodní rostliny
10. Obojživelníci
11. Ryby



Naučná stezka Zámecký park

Trasa: areál parku u zámku Kinských

Počet zastavení: 10

Délka trasy: 800 metrů

Samostatné tabule: Kostel svatého Jakuba Většího
Stavby v parku

Naučná stezka Zámecký park návštěvníkům podrobně představuje okolnosti vzniku parku, jeho historii, současnost i přírodní hodnoty. Byla vybudována v roce 2010 při revitalizaci parku u zámku Kinských.

Jednotlivá zastavení:

1. Historie parku
2. Domácí stromy
3. Exotické stromy
4. Keře
5. Houby
6. Obyvatelé parku – hmyz
7. Obyvatelé parku – obratlovci
8. Přikrmování ptáků na krmítku
9. Byliny
10. Zámek Kinských

Naučnou stezku Zámecký park vybuvoval Český svaz ochránců přírody Val. Meziříčí pro město Val. Meziříčí v rámci projektu „Revitalizace zámeckého parku u zámku Kinských“. ČSOP nabízí zájemcům také průvodcovské služby na všech svých stezkách. V případě zájmu kontaktujte pracovníky ČSOP na tel. 571 621 602.



Zpracovalo: Turistické informační centrum
Komenského 169, Valašské Meziříčí
www.info-vm.cz

Naučné stezky v okolí Valašského Meziříčí



Turistické informační centrum
Komenského 169
757 01 Valašské Meziříčí

Tel.: +420 571 684 558
Tel.: +420 775 109 809
Email: info@info-vm.cz



www.info-vm.cz